











Vytištěno v mapovém řešení Spinbox společnosti © T-MAPY



- SPRÁVNÍ HRANICE**

  -  Státní hranice
  -  Správní hranice
  -  Obec s rozšířenou působností
  -  Obec s pověř. obecním úřadem
  -  Obec
  -  Katastrální území
  -  Hranice kat. území


**ADRESNÍ MÍSTA**

  -  Číslo popisné / číslo orientační
  -  Číslo evidenční
  -  Definiční body adres RÚIAN


**ULICE**

  -  Náměstí
  -  Parky, sady


**MAPOVÉ ZNAČKY VEŘEJNÉ OSVETLENÍ**

  -  Mapové značky veřejné osvětlení









**MAPOVÉ ZNAČKY VODOVOD**

  -  Mapové značky vodovod


**MAPOVÉ ZNAČKY KANALIZACE**

  -  Mapové značky kanalizace

**KOMPLETNÍ SÍŤ**

  -  Vodovod
  -  Veřejné osvětlení
  -  Teplovod
  -  Slaboproud
  -  Silnoproud
  -  Plynovod
  -  Kolektor
  -  Kanalizace

**LINIE**

  -  Definice DTM



Polohopis DTM - linie

POPIS



Polohopis DTM -  
popis

KATASTRÁLNÍ MAPA



Popisy parcel



Definiční bod parcel



Vnitřní parcelní  
kresba



Parcelní kresba